

























Tratta 6: Confluenza Cervo - Vercelli ponte ferroviario

Tratta 7: Vercelli ponte ferroviario - Vercelli confluenza Roggia Lamporo

Tratta 8: Vercelli confluenza Roggia Lamporo - Palestro traversa/idrometro

TAVOLA 13

-  Fascia "A" PAI
 Tratte omogenee
 Limiti comunali
- Uso del suolo e Tipi forestali
 AL00P, Pioppeto
 AQ, Acque
 CV, Coltivi abbandonati
 ES, Aree estrattive
 GR, Greti
 PG, Prateria arida di greto
 PX, Prati stabili di pianura
 QC10X, Quercio-carpineti della bassa pianura
 RB10X, Robinieto
 SE00I, Seminativo irriguo
 SE00S, Seminativo in sommersione
 SP10D, Saliceto e pioppeto ripario var. con pioppo nero e/o bianco
 SP20A, Saliceto di salice bianco var. con esotiche invasive
 SP20X, Saliceto di salice bianco
 SP30F, Pioppeto di pioppo nero var. con esotiche invasive
 SP30X, Pioppeto di pioppo nero
 UI, Aree urbanizzate, infrastrutture
 UV, Aree verdi di pertinenza di infrastrutture
- PROPRIETA'
 Comunale
 Altre Proprietà Pubbliche
 Partite speciali acque

150 0 150 300 450 m